

1

2

3

4

A

A

B

B

C

C

D

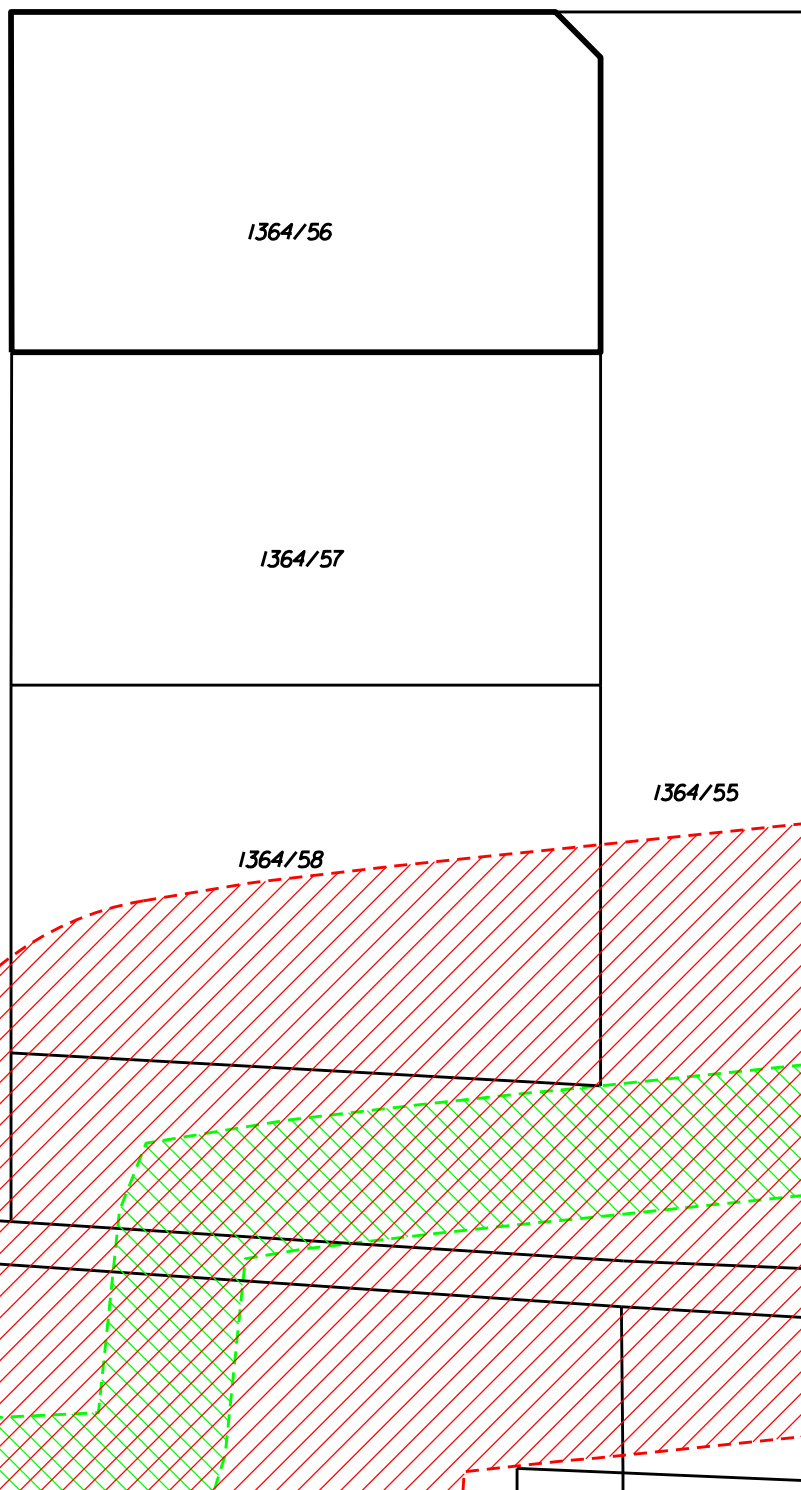
D

E

E

F

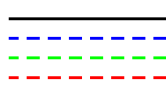
F



Výměra pozemku: 873 m²

Pozemek není zasažen bezpečnostním pásmem, věcným břemenem (ochranným pásmem) VTL plynovodu a vodovodu

LEGENDA




hranice pozemku

hranice věcného břemene vodovodu

hranice věcného břemene (ochranného pásma) VTL plynovodu

hranice bezpečnostního pásma VTL plynovodu



Zpracoval:

Ing. Jindřich Pelán

Ověřil:

Ing. Pavel Hajný

katastrální území Slaný

pozemek p.č. 1364/56

Výpočet ploch - schéma

H.C.M.s.r.o.
Rooseveltova 1598
272 01 Kladno
tel: 312 246 357
Inf@geodeziehcm.cz
www.geodeziehcm.cz



Datum:

08/2021

Číslo zakázky:

2021 383

1

2

3

4